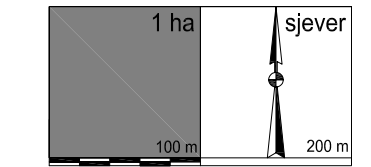









PROSTORNI PLAN UREĐENJA GRADA PAKRACA

4. GRAĐEVINSKO PODRUČJE NASELJA POVREMENOG STANOVANJA 4.3. BJELAJCI



TUMAČ ZNAKOVLJA

- GRAĐEVINSKO PODRUČJE NASELJA POVREMENOG STANOVANJA
-  GRANICA GRAĐEVINSKOG PODRUČJA
 -  IZGRAĐENI DIO GRAĐEVINSKOG PODRUČJA NASELJA
 -  NEIZGRAĐENI DIO GRAĐEVINSKOG PODRUČJA NASELJA
 -  GROBLJE

Županija: POŽEŠKO-SLAVONSKA ŽUPANIJA	
Grad: PAKRAC	
Naziv prostornog plana: PROSTORNI PLAN UREĐENJA GRADA PAKRACA	
Naziv kartografskog prikaza: GRAĐEVINSKO PODRUČJE NASELJA POVREMENOG STANOVANJA BJELAJCI	
Broj kartografskog prikaza: 4.3	Mjerilo kartografskog prikaza: 1:5 000
Program mjera za unapređenje stanja u prostoru Grada Pakraca: "Službeno glasilo Grada Pakraca" br. 6/05	Odluka Gradskog vijeća Grada Pakraca o donošenju Prostornog plana uređenja Grada Pakraca: "Službeno glasilo Grada Pakraca" br. 8/07
Javna rasprava (datum objave): 27.10.2006.	Javni uvid održan od: 06.11.2006. do: 06.12.2006.
Pečat tijela odgovornog za provođenje javne rasprave:	Odgovorna osoba za provođenje javne rasprave: MARIJAN PIEROBON dipl. inž. grad
Suglasnost na plan prema članku 24. st.1. Zakona o prostornom uređenju ("Narodne novine", br. 30/94, 68/98, 61/00, 32/02 i 100/04) Ureda državne uprave u Požeško-slavonskoj županiji, Ispostave Pakrac, Broj suglasnosti Klasa:350-01/07-01/017, Urbroj:2177-04/2-02-07-4 od 18.09.2007.	
Pravna osoba/tijelo koje je izradilo plan: ZAVOD ZA PROSTORNO UREĐENJE POŽEŠKO SLAVONSKE ŽUPANIJA POŽEGA, ŽUPANIJSKA 7	Pečat pravne osobe koja je izradila plan:
	Odgovorna osoba: MLADENKO SOLDO dipl. inž. grad.
Koordinator plana: MLADENKO SOLDO dipl. inž. grad.	
Stručni tim u izradi plana:	
1. MLADENKO SOLDO dipl. inž. grad.	5. MARIJA FRANJIĆ upr. iur.
2. RENATA MADUNIĆ - HAJEK dipl. inž. arh.	6. GORDANA BOBAN dipl. ing. arh.
3. DAVOR ŠARIĆ dipl. inž. d.i.	7. TIHOMIR BAHORA inž. grad.
4. DRAGICA OBRADOVIĆ inž. grad.	
Pečat predstavničkog tijela:	Predsjednik predstavničkog tijela: NIKOLA ŠIMIĆ, prof
Istovjetnost ovog prostornog plana s izvornikom ovjerava:	Pečat nadležnog tijela:
(ime, prezime i potpis)	