

# PROSTORNI PLAN UREĐENJA GRADA PAKRACA







-usklađenje sa Zakonom o prostornom uređenju-  
("Narodne novine", br. 153/13)

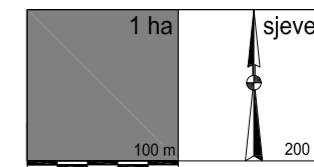
## 4. GRAĐEVINSKA PODRUČJA NASELJA


### 4.7. CICVARE

#### TUMAČ ZNAKOVLJA

##### GRAĐEVINSKO PODRUČJE NASELJA

-  GRANICA GRAĐEVINSKOG PODRUČJA
-  IZGRAĐENI DIO GRAĐEVINSKOG PODRUČJA NASELJA
-  NEIZGRAĐENI DIO GRAĐEVINSKOG PODRUČJA NASELJA
-  OSTALE NEKATEGORIZIRANE CESTE I PUTEVI
-  NEUREĐENO GRAĐEVINSKO PODRUČJE
-  GROBLJE



<b>Županija: POŽEŠKO-SLAVONSKA ŽUPANIJA</b> <b>Grad: PAKRAC</b>		
Naziv prostornog plana: <b>PROSTORNI PLAN UREĐENJA GRADA PAKRACA</b> <b>-usklađenje sa Zakonom o prostornom uređenju-</b> <b>("Narodne novine", br. 153/13)</b>		
Naziv kartografskog prikaza: <b>GRAĐEVINSKA PODRUČJA NASELJA</b> <b>CICVARE</b>		
Broj kartografskog prikaza:	<b>4.7.</b>	Mjerilo kartografskog prikaza: <b>1 : 5000</b>
Osnova za izradu Plana: Odluka Gradskog vijeća o izradi usklađenja PPUG Pakraca sa Zakonom o prostornom uređenju („Službeni glasnik grada Pakraca“, br. 1/15)		Odluka Gradskog vijeća o donošenju usklađenja PPUG Pakraca sa Zakonom o prostornom uređenju („Službeni glasnik grada Pakraca“, br. 3/15)
Javna rasprava (datum objave): NE PROVODI SE. Čl. 94 st. 3 Zakona o prostornom uređenju		Javni uvid održan: od: _____ do: _____
Pečat tijela odgovornog za provođenje javne rasprave: M.P. /		Odgovorna osoba za provođenje javne rasprave: _____ /
Sukladno članku 107. stavku 4. Zakona o prostornom uređenju („Narodne novine“, br. 153/13), <b>ne pribavlja se mišljenje Zavoda za prostorno uređenje o prostornom planu</b> , jer je Zavod za prostorno uređenje Požeško-slavonske županije stručni izradivač Plana.		
Pravna osoba koja je izradilo Plan: <b>ZAVOD ZA PROSTORNO UREĐENJE</b> <b>POŽEŠKO SLAVONSKE ŽUPANIJE</b> Županijska 7, 34000 POŽEGA		
Pečat pravne osobe koja je izradila Plan: M.P.		Odgovorna osoba: Ravnatelj Zavoda: <b>Mladenko Soldo, mag.ing.aedif.</b>
Odgovorni voditelj: <b>Renata Madunić-Hajek, mag.ing.arch.</b> ovlaštena arhitektica urbanistica		Koordinator izrade Plana: <b>Marija Čar, bacc.ing.aedif.</b>
<b>Stručni tim u izradi Plana:</b> <ol style="list-style-type: none"> <li><b>Mladenko Soldo, mag.ing.aedif.</b></li> <li><b>Renata Madunić-Hajek, mag.ing.arch.</b></li> <li><b>Gordana Boban, mag.ing.arch.</b></li> <li><b>Davor Šarić, mag.ing.techn.lign.</b></li> <li><b>Marija Franjić, bacc.admin.publ.</b></li> <li><b>Dragica Obradović, bacc.ing.aedif.</b></li> <li><b>Tihomir Bahora, bacc.ing.aedif.</b></li> </ol>		
<b>Vanjski suradnici:</b> <ol style="list-style-type: none"> <li><b>Željko Obradović, mag.iur.</b></li> <li><b>Branka Kuba, mag.oec.</b></li> <li><b>Elvira Mirković, mag.ing.agr.</b></li> <li><b>mr.sc. Tomislav Crnjac,</b></li> </ol>		
Pečat predstavničkog tijela: M.P.		Predsjednik predstavničkog tijela: <b>Zoran Krejčić</b>
Istovjetnost ovog prostornog plana s izvornikom ovjerava: <b>Mladenko Soldo, mag.ing.aedif.</b>		Pečat nadležnog tijela: M.P.