

PROSTORNI PLAN UREĐENJA GRADA PAKRACA

-usklađenje sa Zakonom o prostornom uređenju-
("Narodne novine", br. 153/13)

4. GRAĐEVINSKA PODRUČJA NASELJA









4.10. DONJA OBRJEŽ I PLOŠTINE

GRAĐEVINSKO PODRUČJE GOSPODARSKE ZONE "DONJA OBRJEŽ"

GRAĐEVINSKO PODRUČJE GOSPODARSKE ZONE "PLOŠTINE"

TUMAČ ZNAKOVILJA

GRAĐEVINSKO PODRUČJE NASELJA

-  GRANICA GRAĐEVINSKOG PODRUČJA
-  IZGRAĐENI DIO GRAĐEVINSKOG PODRUČJA NASELJA
-  NEIZGRAĐENI DIO GRAĐEVINSKOG PODRUČJA NASELJA
-  ŽUPANIJSKA CESTA
-  LOKALNA CESTA
-  OSTALE NEKATEGORIZIRANE CESTE I PUTEVI
-  NEUREĐENO GRAĐEVINSKO PODRUČJE
-  GROBLJE



GRAĐEVINSKO PODRUČJE GOSPODARSKE ZONE "PLOŠTINE"

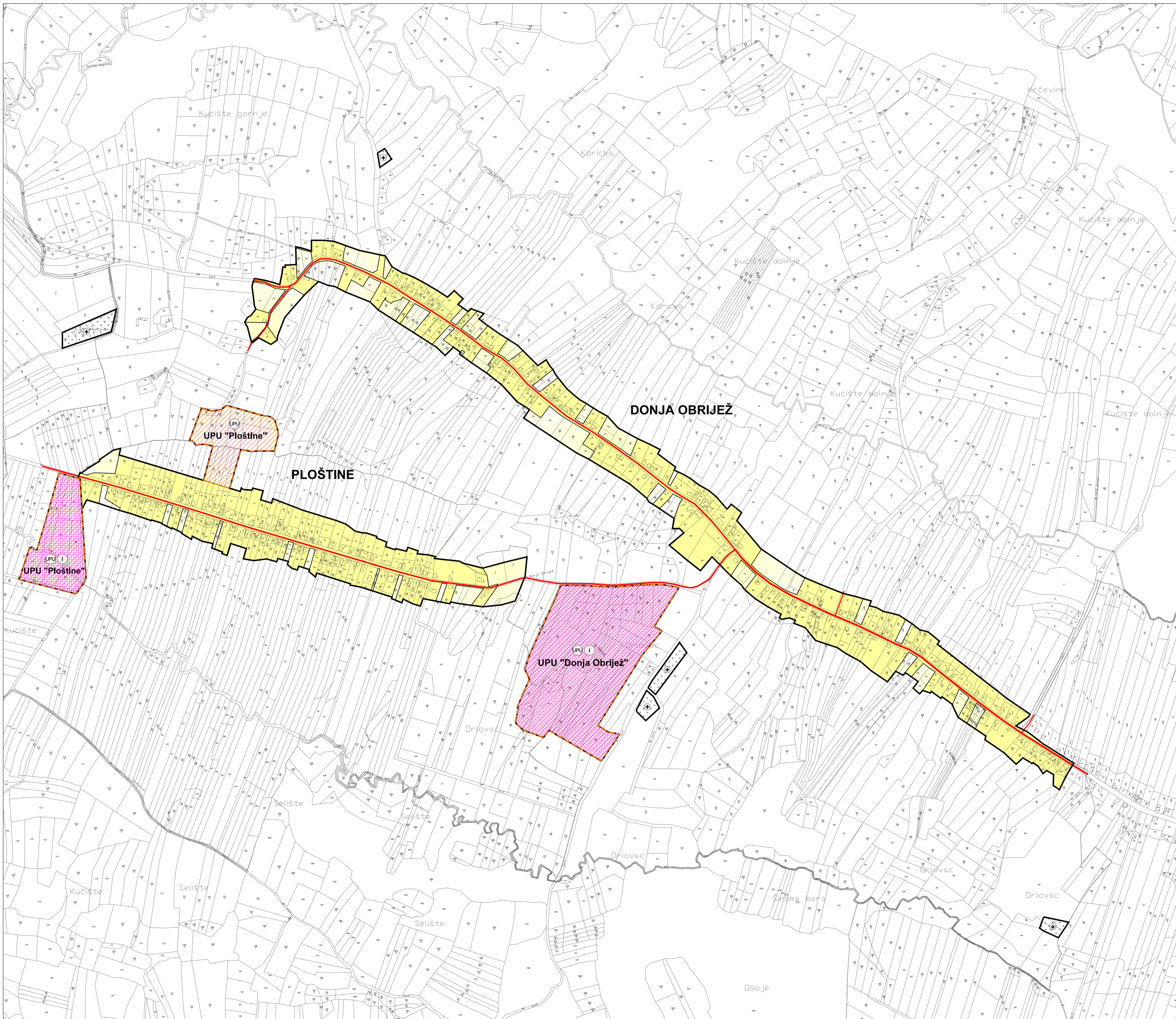
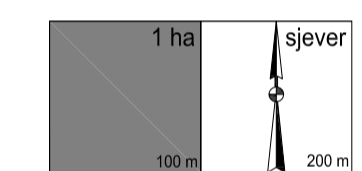
-  GRANICA GRAĐEVINSKOG PODRUČJA
-  GOSPODARSKA NAMJENA - poljoprivredna


GRAĐEVINSKO PODRUČJE GOSPODARSKE ZONE "DONJA OBRJEŽ"

-  GRANICA GRAĐEVINSKOG PODRUČJA
-  GOSPODARSKA NAMJENA - poljoprivredna

OBUHVAAT OBAVEZNE IZRADE PROSTORNIH PLANOVA

-  UPU "PLOŠTINE"
-  UPU GOSPODARSKE ZONE "PLOŠTINE"
-  UPU GOSPODARSKE ZONE "DONJA OBRJEŽ"



Županija: POŽEŠKO-SLAVONSKA ŽUPANIJA Grad: PAKRAC			
Naziv prostornog plana: PROSTORNI PLAN UREĐENJA GRADA PAKRACA -usklađenje sa Zakonom o prostornom uređenju- ("Narodne novine", br. 153/13)			
Naziv kartografskog prikaza: GRAĐEVINSKA PODRUČJA NASELJA DONJA OBRJEŽ I PLOŠTINE GRAĐEVINSKO PODRUČJE GOSPODARSKE ZONE "DONJA OBRJEŽ" GRAĐEVINSKO PODRUČJE GOSPODARSKE ZONE "PLOŠTINE"			
Broj kartografskog prikaza:	4.10.	Mjerilo kartografskog prikaza:	1 : 5000
Osnova za izradu Plana: Odluka Gradskog vijeća o izradi usklađenja PPUG Pakraca sa Zakonom o prostornom uređenju (Službeni glasnik grada Pakraca, br. 1/15) Javna rasprava (datum objave): NE PROVOĐI SE Čl. 94 st. 3 Zakona o prostornom uređenju		Odluka Gradskog vijeća o donošenju usklađenja PPUG Pakraca sa Zakonom o prostornom uređenju (Službeni glasnik grada Pakraca, br. 3/15) Javni uvid održan: od: _____ do: _____ Pečat tijela odgovornog za provođenje javne rasprave: M.P. _____	
Sukladno članku 107. stavku 4. Zakona o prostornom uređenju ("Narodne novine", br. 153/13), ne pribavlja se mišljenje Zavoda za prostorno uređenje o prostornom planu, jer je Zavod za prostorno uređenje Požeško-slavonske županije stručni izradivač Plana.			
Pravna osoba koja je izradila Plan: ZAVOD ZA PROSTORNO UREĐENJE POŽEŠKO SLAVONSKO ŽUPANIJE Županijska 7, 34000 POŽEGA			
Pečat pravne osobe koja je izradila Plan:		Odgovorna osoba: Ravnatelj Zavoda: Mladenko Soldo , mag.ing.aedif.	
M.P. _____		M.P. _____	
Odgovorni voditelj: Renata Madunić-Hajek , mag.ing.arch. ovlaštena arhitekta urbanistica		Koordinator izrade Plana: Marija Čar ,bacc.ing.aedif.	
M.P. _____		M.P. _____	
Stručni tim u izradi Plana: 1. Mladenko Soldo , mag.ing.aedif. 2. Renata Madunić-Hajek , mag.ing.arch. 3. Gordana Boban , mag.ing.arch. 4. Davor Šarić , mag.ing.inženj.lign. 5. Marija Franjić , bacc.admin.publ. 6. Dragica Obradović , bacc.ing.aedif. 7. Tihomir Babara , bacc.ing.aedif.		Vanjski suradnik: 1. Željko Obradović , mag.aur. 2. Branka Kuba , mag.oec. 3. Elvira Miković , mag.ing.agr. 4. mr.sc. Tomislav Crnjac ,	
Pečat predstavničkog tijela:		Predsjednik predstavničkog tijela: Zoran Krejčić	
M.P. _____		M.P. _____	
Istovjetnost ovog prostornog plana s izvornikom ovjerava: Mladenko Soldo , mag.ing.aedif.			
M.P. _____		Pečat nadležnog tijela:	
M.P. _____		M.P. _____	