

TUMAČ ZNAKOVLJA

GRANICE

■■■■ GRANICA OBUHVATA PLANA

RAZVOJ I UREĐENJE NASELJA

- (R2)** SPORTSKO REKREACIJSKA NAMJENA
R2- sportsko rekreacijske građevine
- (R3)** SPORTSKO REKREACIJSKA NAMJENA
R3- sport i rekreacija na otvorenom
- (ZZ)** ZAŠTITNE ZELENE POVRŠINE
ZZ


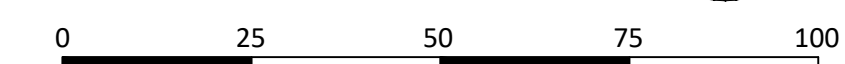
PROMETNA, ULIČNA I KOMUNALNA INFRASTRUKTURNA MREŽA

Prometni sustav

- KOLNOPIJEŠAČKA POVRŠINA
- JAVNO PARKIRALIŠTE

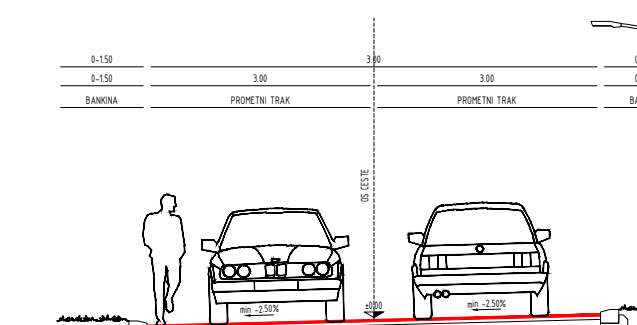
Telekomunikacije

- TK- PODZEMNI VOD (PLANIRANI)



POPREČNI PROFIL

M 1:100



KOLNO PIJEŠAČKI PRILAZ



URBANISTIČKI PLAN UREĐENJA GRAĐEVINSKOG PODRUČJA - ZONE ŠPORTSKO-REKREACIJSKE NAMJENE „PAKRAC“

- NACRT PRIJEDLOGA PLANA -

ŽUPANIJA: POŽEŠKO-SLAVONSKA ŽUPANIJA	GRAD: PAKRAC
NAZIV PROSTORNOG PLANA: URBANISTIČKI PLAN UREĐENJA GRAĐEVINSKOG PODRUČJA - ZONE ŠPORTSKO-REKREACIJSKE NAMJENE „PAKRAC“	
NAZIV KARTOGRAFSKOG PRIKAZA: PROMETNA, ULIČNA I KOMUNALNA INFRASTRUKTURNA MREŽA- Prometna mreža i telekomunikacije	
BROJ KARTOGRAFSKOG PRIKAZA: 2A.	MJERILO KARTOGRAFSKOG PRIKAZA: 1 : 1000
ODLUKA O IZRADI: Službeni glasnik Grada Pakraca br. 9/2023	
JAVNA RASPRAVA (DATUM OBJAVE):	JAVNI UVID GORŽAN:
PEČAT TUELA ODGOVORNOG ZA PROVOĐENJE JAVNE RASPRAVE:	ODGOVORNA OSOBA ZA PROVOĐENJE JAVNE RASPRAVE:
SUGLASNOST NA PLAN PREMA ČLANKU 108. ZAKONA O PROSTORNOM UREĐENJU (NN 153/13, 65/17, 114/18, 39/19, 98/19, 67/23):	
PRAVNA OSOBA/ TUELO KOJE JE IZRADIO PLAN: PLANOPOLIS d.o.o.; Ciottina 16, 51000 Rijeka ; info@planopolis.hr PLANOPOLIS	
PEČAT PRAVNE OSOBE/ TUELA KOJE JE IZRADIO PLAN:	ODGOVORNA OSOBA: Sanja Turk, univ.dipl.inž.arh.
ODGOVORNI VODITELJ PLANA: Vana Rodin Kružić mag.ing.arch.	
STRUČNI TIM U IZRADI PLANA: 1. Vana Rodin Kružić, mag.ing.arch. 2. Sanja Turk, univ.dipl.inž.arh.	
PEČAT PREDSTAVNIČKOG TUELA:	PREDSEDNIK PREDSTAVNIČKOG TUELA: 3. Krunoslav Sontaki, mag.ing.aedif
ISTOVJETNOST OVOG PROSTORNOG PLANA S IZVORNIM OVJERAVA:	PEČAT NADLEŽNOG TUELA: