




TUMAČ PLANSKOG ZNAKOVLJA


[OB-1-1] Obuhvat prostornog plana



[OB-1-1-5001] Obuhvat prostornog plana

[IS-4-1] Vodoopskrba i drugo korištenje voda

 [IS-4-1-1001] Vodoopskrbni cjevovod državnog značaja s pripadajućim građevinama i uređajima

 [IS-4-1-1002] Vodoopskrbni cjevovod državnog značaja s pripadajućim građevinama i uređajima - planirano




[IS-4-1-2201] (VV) Vodna građevina za javnu vodoopskrbu područnog (regionalnog) značaja




[IS-4-1-2202] (VV) Vodna građevina za javnu vodoopskrbu područnog (regionalnog) značaja - planirano




[IS-4-1-5001] Vodoopskrbni cjevovod s pripadajućim građevinama i uređajima



[IS-4-2] Otpadne i oborinske vode

 [IS-4-2-2001] Cjevovod za javnu odvodnju područnog (regionalnog) značaja s pripadajućim građevinama i uređajima

 [IS-4-2-2002] Cjevovod za javnu odvodnju područnog (regionalnog) značaja s pripadajućim građevinama i uređajima - planirano



[IS-4-2-2002] Cjevovod za javnu odvodnju područnog (regionalnog) značaja s pripadajućim građevinama i uređajima - planirano




[IS-4-2-5105] (Oc) Crpna stanica



[IS-4-3] Uređenje vodotoka i voda



 [IS-4-3-5201] Regulacijska i zaštitna vodna građevina s pripadajućim građevinama i uređajima

[IS-4-4] Melioracijska odvodnja



[IS-4-4-1001] Melioracijska odvodnja državnog značaja s pripadajućim građevinama i uređajima

Naziv prostornog plana:

Urbanistički plan uređenja grada Pakraca

Naziv kartografskog prikaza prostornog plana:

2.4. Vodnogospodarski sustav

Mjerilo prikaza:

1:5000

Vrsta postupka:

Postupak izrade i donošenja prostornog plana

Faza izrade plana:

Prijedlog prostornog plana za javnu raspravu

Oznaka revizije plana:

Odluka o izradi prostornog plana:

Odluka o izradi Urbanističkog plana uređenja grada Pakraca (Službeni glasnik Grada Pakraca broj 07/2024, 08/2025)

Javna rasprava:

Javna rasprava provodi se od 14.07.2026. do zaključno s danom 13.08.2026.

Javni uvid:

od 14.07.2026. godine do 13.08.2026. godine, na lokaciji: Trg bana Josipa Jelačića 18 (soba 121), 07:00- 14:00

Javno izlaganje:

dana 30.07.2026. godine, na lokaciji: Trg bana Josipa Jelačića 18, Pakrac (velika vijećnica), 12:00

Nositelj izrade prostornog plana:

Požeško-slavonska županija, Grad Pakrac
Upravni odjel za graditeljstvo i komunalne
djelatnosti, Odsjek za graditeljstvo

Odgovorna osoba nositelja izrade:

PROČELNIK
Marijan Malogorski univ.mag.ing.traff.

Tijelo koje donosi prostorni plan:

Požeško-slavonska županija, Grad Pakrac
Gradsko vijeće

Predsjednik tijela koje donosi prostorni plan:

PREDSJEDNIK GRADSKOG VIJEĆA
Miroslav Ivančić

Stručni izrađivač prostornog plana:

JURCON PROJEKT d.o.o.
Zagreb, Gotalovečka ulica 4A
OIB: 55345087244

Odgovorna osoba stručnog izrađivača:

PROKURIST
Stjepan Jurčec

Odgovorni voditelj izrade:

Mandica Sanković ovl.arh.urb.

Stručni tim:

Kristina Crneković, ing. građ.
Josip Koprek, mag. geogr.
Krešimir Barišić, mag. geogr.

Ivana Miletić, dipl. ing. kraj. arh.
Mandica Sanković, ovl.arh.urb.

Naziv prostornog plana:

Urbanistički plan uređenja grada Pakraca

Naziv kartografskog prikaza prostornog plana:

2.4. Vodnogospodarski sustav

Mjerilo prikaza:

1:5000

Vrsta postupka:

Postupak izrade i donošenja prostornog plana

Faza izrade plana:

Prijedlog prostornog plana za javnu raspravu

Oznaka revizije plana:

Prostor za digitalni potpis

Odgovorna osoba nositelja izrade:

PROČELNIK

Marijan Malogorski univ.mag.ing.traff.

Odgovorna osoba stručnog izrađivača:

PROKURIST

Stjepan Jurčec

Odgovorni voditelj izrade:

Mandica Sanković ovl.arh.urb.