







TUMAČ PLANSKOG ZNAKOVLJA

[OB-1-1] Obuhvat prostornog plana












[OB-1-1-3001] Obuhvat prostornog plana

[IS-3-1] Nafta i plin

 [IS-3-1-1301] Plinovod državnog značaja uključivo terminal, prihvatno-otpremna i/ili mjerno-regulacijska (redukcijska) stanica tehnološki povezana s tim cjevovodom	 [IS-3-1-3303] Plinovod s pripadajućim građevinama i uređajima
 [IS-3-1-2303] Plinovod s pripadajućim građevinama i uređajima	 [IS-3-1-3304] Plinovod s pripadajućim građevinama i uređajima - planirano

[IS-3-2] Elektroenergetika

 400 [IS-3-2-1001] (400) Dalekovod 400 kV s pripadajućim građevinama i uređajima	 35 kV [IS-3-2-2003] (35 kV) Dalekovod 35 kV s pripadajućim građevinama i uređajima	 [IS-3-2-3007] Vod sredjenaponske mreže s pripadajućim građevinama i uređajima (10(20) kV)
 400 [IS-3-2-1002] (400) Dalekovod 400 kV s pripadajućim građevinama i uređajima - planirano	 [IS-3-2-2101] (HE) Hidroelektrana područnog (regionalnog) značaja	 [IS-3-2-3008] Vod sredjenaponske mreže s pripadajućim građevinama i uređajima (10(20) kV) - planirano
 110 kV [IS-3-2-2002] (110 kV) Dalekovod 110 kV s pripadajućim građevinama i uređajima - planirano	 [IS-3-2-2102] (HE) Hidroelektrana područnog (regionalnog) značaja - planirano	 [IS-3-2-3013] (TS) Transformatorsko i/ili rasklopno postrojenje

Naziv prostornog plana:

Prostorni plan uređenja Grada Pakraca

Naziv kartografskog prikaza prostornog plana:

2.3. Energetski sustav

Mjerilo prikaza:

1:25000

Vrsta postupka:

Postupak izrade i donošenja izmjene i dopune prostornog plana

Faza izrade plana:

Prijedlog prostornog plana za javnu raspravu

Oznaka revizije plana:

Odluka o izradi prostornog plana:

Odluka o izradi izmjene i dopune Prostornog plana uređenja Grada Pakraca (Službeni glasnik Grada Pakraca broj 07/2024)

Javna rasprava:

Javna rasprava provodi se od 21.01.2026. do zaključno s danom 04.02.2026.

Javni uvid:

od 21.01.2026. godine do 04.02.2026. godine, na lokaciji: Trg bana Josipa Jelačića 18, Pakrac (soba 121), 07:00-14:00

Javno izlaganje:

dana 29.01.2026. godine, na lokaciji: Trg bana Josipa Jelačića 18, Pakrac (velika vijećnica), 12:00

Nositelj izrade prostornog plana:

Požeško-slavonska županija, Grad Pakrac
Upravni odjel za graditeljstvo i komunalne djelatnosti, Odsjek za graditeljstvo

Odgovorna osoba nositelja izrade:

PROČELNIK
Marijan Malogorski univ.mag.ing.traff.

Tijelo koje donosi prostorni plan:

Požeško-slavonska županija, Grad Pakrac
Gradsko vijeće

Predsjednik tijela koje donosi prostorni plan:

PREDSJEDNICA GRADSKOG VIJEĆA
Anamarija Blažević

Stručni izrađivač prostornog plana:

JURCON PROJEKT d.o.o.
Zagreb, Gotalovečka ulica 4A
OIB: 55345087244

Odgovorna osoba stručnog izrađivača:

PROKURIST
Stjepan Jurčec

Odgovorni voditelj izrade:

Jelena Luketa Knez dipl.ing.arh.

Stručni tim:

Sara Lalić, dipl. ing. arh.
Kristina Crneković, ing. građ.
Josip Koprek, mag. geogr.

Krešimir Barišić, mag. geogr.
Ivana Miletić, dipl. ing. kraj. arh.
Jelena Luketa Knez, dipl. ing.arh

Naziv prostornog plana:

Prostorni plan uređenja Grada Pakraca

Naziv kartografskog prikaza prostornog plana:

2.3. Energetski sustav

Mjerilo prikaza:

1:25000

Vrsta postupka:

Postupak izrade i donošenja izmjene i dopune prostornog plana

Faza izrade plana:

Prijedlog prostornog plana za javnu raspravu

Oznaka revizije plana:

Prostor za digitalni potpis

Odgovorna osoba nositelja izrade:

PROČELNIK

Marijan Malogorski univ.mag.ing.traff.

Odgovorna osoba stručnog izrađivača:

PROKURIST

Stjepan Jurčec

Odgovorni voditelj izrade:

Jelena Luketa Knez dipl.ing.arh.