







TUMAČ PLANSKOG ZNAKOVLJA

[OB-1-1] Obuhvat prostornog plana








[OB-1-1-5001] Obuhvat prostornog plana

[IS-3-1] Nafta i plin

	[IS-3-1-1301] Plinovod državnog značaja uključivo terminal, prihvatno-otpremna i/ili mjerno-regulacijska (redukcijska) stanica tehnološki povezana s tim cjevovodom		[IS-3-1-5303] Plinovod s pripadajućim građevinama i uređajima
	[IS-3-1-1302] Plinovod državnog značaja uključivo terminal, prihvatno-otpremna i/ili mjerno-regulacijska (redukcijska) stanica tehnološki povezana s tim cjevovodom - planirano		[IS-3-1-5304] Plinovod s pripadajućim građevinama i uređajima - planirano

[IS-3-2] Elektroenergetika

	[IS-3-2-2002] (110 kV) Dalekovod 110 kV s pripadajućim građevinama i uređajima - planirano		[IS-3-2-2005] (35 kV) Kabel 35 kV s pripadajućim građevinama i uređajima		[IS-3-2-5013] (TS) Transformatorsko i/ili rasklopno postrojenje
	[IS-3-2-2003] (35 kV) Dalekovod 35 kV s pripadajućim građevinama i uređajima		[IS-3-2-5007] Vod srednjenaponske mreže s pripadajućim građevinama i uređajima (10(20) kV)		

Naziv prostornog plana:

Urbanistički plan uređenja grada Pakraca

Naziv kartografskog prikaza prostornog plana:

2.3. Energetski sustav

Mjerilo prikaza:

1:5000

Vrsta postupka:

Postupak izrade i donošenja prostornog plana

Faza izrade plana:

Prijedlog prostornog plana za javnu raspravu

Oznaka revizije plana:

Odluka o izradi prostornog plana:

Odluka o izradi Urbanističkog plana uređenja grada Pakraca (Službeni glasnik Grada Pakraca broj 07/2024, 08/2025)

Javna rasprava:

Javna rasprava provodi se od 14.07.2026. do zaključno s danom 13.08.2026.

Javni uvid:

od 14.07.2026. godine do 13.08.2026. godine, na lokaciji: Trg bana Josipa Jelačića 18 (soba 121), 07:00- 14:00

Javno izlaganje:

dana 30.07.2026. godine, na lokaciji: Trg bana Josipa Jelačića 18, Pakrac (velika vijećnica), 12:00

Nositelj izrade prostornog plana:

Požeško-slavonska županija, Grad Pakrac
Upravni odjel za graditeljstvo i komunalne
djelatnosti, Odsjek za graditeljstvo

Odgovorna osoba nositelja izrade:

PROČELNIK
Marijan Malogorski univ.mag.ing.traff.

Tijelo koje donosi prostorni plan:

Požeško-slavonska županija, Grad Pakrac
Gradsko vijeće

Predsjednik tijela koje donosi prostorni plan:

PREDSJEDNIK GRADSKOG VIJEĆA
Miroslav Ivančić

Stručni izrađivač prostornog plana:

JURCON PROJEKT d.o.o.
Zagreb, Gotalovečka ulica 4A
OIB: 55345087244

Odgovorna osoba stručnog izrađivača:

PROKURIST
Stjepan Jurčec

Odgovorni voditelj izrade:

Mandica Sanković ovl.arh.urb.

Stručni tim:

Kristina Crneković, ing. građ.
Josip Koprek, mag. geogr.
Krešimir Barišić, mag. geogr.

Ivana Miletić, dipl. ing. kraj. arh.
Mandica Sanković, ovl.arh.urb.

Naziv prostornog plana:

Urbanistički plan uređenja grada Pakraca

Naziv kartografskog prikaza prostornog plana:

2.3. Energetski sustav

Mjerilo prikaza:

1:5000

Vrsta postupka:

Postupak izrade i donošenja prostornog plana

Faza izrade plana:

Prijedlog prostornog plana za javnu raspravu

Oznaka revizije plana:

Prostor za digitalni potpis

Odgovorna osoba nositelja izrade:

PROČELNIK

Marijan Malogorski univ.mag.ing.traff.

Odgovorna osoba stručnog izrađivača:

PROKURIST

Stjepan Jurčec

Odgovorni voditelj izrade:

Mandica Sanković ovl.arh.urb.