




TUMAČ PLANSKOG ZNAKOVLJA

[OB-1-1] Obuhvat prostornog plana




[OB-1-1-5001] Obuhvat prostornog plana


[IS-1-1] Cestovni promet



[IS-1-1-1003] (D) Cesta državnog značaja



[IS-1-1-1201] Biciklistička prometnica



[IS-1-1-2005] (Ž) Cesta područnog (regionalnog) značaja

[oznaka]



[IS-1-1-5021] ([oznaka]) Glavna prometnica

[oznaka]



[IS-1-1-5022] ([oznaka]) Sabirna prometnica

[oznaka]



[IS-1-1-5023] ([oznaka]) Ostala prometnica



[IS-1-1-5025] Pješačka / Kolno-pješačka površina




[IS-1-1-5202] Staza



[IS-1-1-5304] (Pp) Parkiralište

[IS-1-2] Željeznički promet



[IS-1-2-2005] (L) Željeznička pruga za lokalni promet s pripadajućom željezničkom infrastrukturom

Žk



[IS-1-2-2010] (Žk) Željeznički kolodvor/stajalište

Žk



[IS-1-2-5010] (Žk) Željeznički kolodvor/Stajalište

[IS-1-3] Pomorski promet

[IS-1-4] Promet unutarnjim vodama

[IS-1-5] Zračni promet



[IS-1-5-2006] (HD) Helidrom područnog (regionalnog) značaja - planirano

Naziv prostornog plana:

Urbanistički plan uređenja grada Pakraca

Naziv kartografskog prikaza prostornog plana:

2.1. Prometni sustav

Mjerilo prikaza:

1:5000

Vrsta postupka:

Postupak izrade i donošenja prostornog plana

Faza izrade plana:

Prijedlog prostornog plana za javnu raspravu

Oznaka revizije plana:

Odluka o izradi prostornog plana:

Odluka o izradi Urbanističkog plana uređenja grada Pakraca (Službeni glasnik Grada Pakraca broj 07/2024, 08/2025)

Javna rasprava:

Javna rasprava provodi se od 14.07.2026. do zaključno s danom 13.08.2026.

Javni uvid:

od 14.07.2026. godine do 13.08.2026. godine, na lokaciji: Trg bana Josipa Jelačića 18 (soba 121), 07:00- 14:00

Javno izlaganje:

dana 30.07.2026. godine, na lokaciji: Trg bana Josipa Jelačića 18, Pakrac (velika vijećnica), 12:00

Nositelj izrade prostornog plana:

Požeško-slavonska županija, Grad Pakrac
Upravni odjel za graditeljstvo i komunalne
djelatnosti, Odsjek za graditeljstvo

Odgovorna osoba nositelja izrade:

PROČELNIK
Marijan Malogorski univ.mag.ing.traff.

Tijelo koje donosi prostorni plan:

Požeško-slavonska županija, Grad Pakrac
Gradsko vijeće

Predsjednik tijela koje donosi prostorni plan:

PREDSJEDNIK GRADSKOG VIJEĆA
Miroslav Ivančić

Stručni izrađivač prostornog plana:

JURCON PROJEKT d.o.o.
Zagreb, Gotalovečka ulica 4A
OIB: 55345087244

Odgovorna osoba stručnog izrađivača:

PROKURIST
Stjepan Jurčec

Odgovorni voditelj izrade:

Mandica Sanković ovl.arh.urb.

Stručni tim:

Kristina Crneković, ing. građ.
Josip Koprek, mag. geogr.
Krešimir Barišić, mag. geogr.

Ivana Miletić, dipl. ing. kraj. arh.
Mandica Sanković, ovl.arh.urb.

Naziv prostornog plana:

Urbanistički plan uređenja grada Pakraca

Naziv kartografskog prikaza prostornog plana:

2.1. Prometni sustav

Mjerilo prikaza:

1:5000

Vrsta postupka:

Postupak izrade i donošenja prostornog plana

Faza izrade plana:

Prijedlog prostornog plana za javnu raspravu

Oznaka revizije plana:

Prostor za digitalni potpis

Odgovorna osoba nositelja izrade:

PROČELNIK

Marijan Malogorski univ.mag.ing.traff.

Odgovorna osoba stručnog izrađivača:

PROKURIST

Stjepan Jurčec

Odgovorni voditelj izrade:

Mandica Sanković ovl.arh.urb.