

TUMAČ PLANSKOG ZNAKOVLJA

[OB-1-1] Obuhvat prostornog plana



[OB-1-1-3001] Obuhvat prostornog plana

[KN-1-1] Namjena prostora



[KN-1-1-1210] (E) Eksploatacija mineralnih sirovina



[KN-1-1-1310] Zemljište namijenjeno šumi i šumsko zemljište državnog značaja



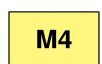
[KN-1-1-2211] (I1) Proizvodna namjena područnog (regionalnog) značaja



[KN-1-1-2602] (R2) Sportsko-rekreacijska namjena - sportske građevine i centri



[KN-1-1-3005] (S5) Stambena namjena - poljoprivredna domaćinstva



[KN-1-1-3054] (M4) Mješovita namjena



[KN-1-1-3211] (I1) Proizvodna namjena



[KN-1-1-3282] (KS2) Komunalno-servisna namjena - reciklažno dvorište



[KN-1-1-3283] (KS3) Komunalno-servisna namjena - građevni otpad



[KN-1-1-3290] (Gr) Groblje



[KN-1-1-3301] Vrijedno zemljište namijenjeno poljoprivredi



[KN-1-1-3302] Ostalo zemljište namijenjeno poljoprivredi




[KN-1-1-3312] Ostalo zemljište namijenjeno šumi




[KN-1-1-3322] (V2) Površina unutarnjih voda - površina povremeno pod vodom



[KN-1-1-3399] Ostalo zemljište



[KN-1-1-3401] (T1) Ugostiteljsko-turistička namjena (u građevinskom području naselja)



[KN-1-1-3602] (R2) Sportsko-rekreacijska namjena - sportske građevine i centri



[KN-1-1-3994] (UPU) Površina određena urbanističkim planom uređenja

[IS-1-1] Cestovni promet



[IS-1-1-1003] (D) Cesta državnog značaja



[IS-1-1-1004] (D) Cesta državnog značaja - planirano



[IS-1-1-1012] (BC) Brza cesta - planirano



[IS-1-1-2005] (Ž) Cesta područnog (regionalnog) značaja



[IS-1-1-3007] (L) Cesta lokalnog značaja



[IS-1-1-3008] (L) Cesta lokalnog značaja - planirano



[IS-1-1-3116] Raskrižje u dvije ili više razina - planirano

[IS-1-2] Željeznički promet



[IS-1-2-2005] (L) Željeznička pruga za lokalni promet s pripadajućom željezničkom infrastrukturom



[IS-1-2-2010] (Žk) Željeznički kolodvor/stajalište

Naziv prostornog plana:

Prostorni plan uređenja Grada Pakraca

Naziv kartografskog prikaza prostornog plana:

1.1. Namjena prostora

Mjerilo prikaza:

1:25000

Vrsta postupka:

Postupak izrade i donošenja izmjene i dopune prostornog plana

Faza izrade plana:

Prijedlog prostornog plana za javnu raspravu

Oznaka revizije plana:

Odluka o izradi prostornog plana:

Odluka o izradi izmjene i dopune Prostornog plana uređenja Grada Pakraca (Službeni glasnik Grada Pakraca broj 07/2024)

Javna rasprava:

Javna rasprava provodi se od 21.01.2026. do zaključno s danom 04.02.2026.

Javni uvid:

od 21.01.2026. godine do 04.02.2026. godine, na lokaciji: Trg bana Josipa Jelačića 18, Pakrac (soba 121), 07:00-14:00

Javno izlaganje:

dana 29.01.2026. godine, na lokaciji: Trg bana Josipa Jelačića 18, Pakrac (velika vijećnica), 12:00

Nositelj izrade prostornog plana:

Požeško-slavonska županija, Grad Pakrac
Upravni odjel za graditeljstvo i komunalne
djelatnosti, Odsjek za graditeljstvo

Odgovorna osoba nositelja izrade:

PROČELNIK
Marijan Malogorski univ.mag.ing.traff.

Tijelo koje donosi prostorni plan:

Požeško-slavonska županija, Grad Pakrac
Gradsko vijeće

Predsjednik tijela koje donosi prostorni plan:

PREDSJEDNICA GRADSKOG VIJEĆA
Anamarija Blažević

Stručni izrađivač prostornog plana:

JURCON PROJEKT d.o.o.
Zagreb, Gotalovečka ulica 4A
OIB: 55345087244

Odgovorna osoba stručnog izrađivača:

PROKURIST
Stjepan Jurčec

Odgovorni voditelj izrade:

Jelena Luketa Knez dipl.ing.arh.

Stručni tim:

Sara Lalić, dipl. ing. arh.
Kristina Crneković, ing. građ.
Josip Koprek, mag. geogr.

Krešimir Barišić, mag. geogr.
Ivana Miletić, dipl. ing. kraj. arh.
Jelena Luketa Knez, dipl. ing.arh

Naziv prostornog plana:

Prostorni plan uređenja Grada Pakraca

Naziv kartografskog prikaza prostornog plana:

1.1. Namjena prostora

Mjerilo prikaza:

1:25000

Vrsta postupka:

Postupak izrade i donošenja izmjene i dopune prostornog plana

Faza izrade plana:

Prijedlog prostornog plana za javnu raspravu

Oznaka revizije plana:

Prostor za digitalni potpis

Odgovorna osoba nositelja izrade:

PROČELNIK

Marijan Malogorski univ.mag.ing.traff.

Odgovorna osoba stručnog izrađivača:

PROKURIST

Stjepan Jurčec

Odgovorni voditelj izrade:

Jelena Luketa Knez dipl.ing.arh.