
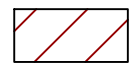


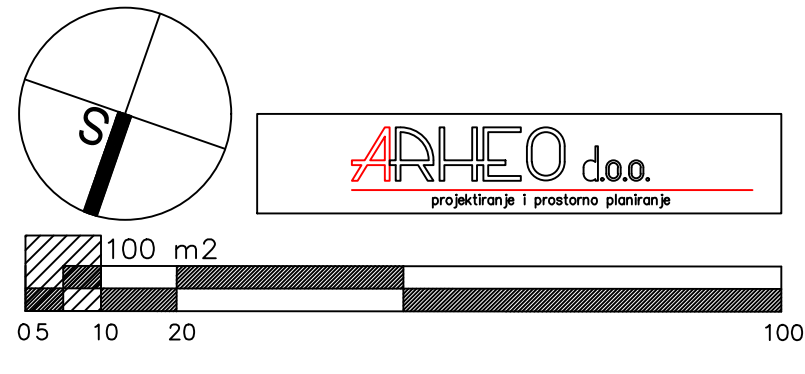


**GRAD PAKRAC**  
**URBANISTIČKI PLAN UREĐENJA**  
**GOSPODARSKE ZONE PAKRAC 1**  
*(konačni prijedlog plana)*

**3. UVJETI KORIŠTENJA, UREĐENJA I ZAŠTITE PROSTORA**

**LEGENDA**

- GRANICE**
-  OBUHVAT UPU-A
- PODRUČJA POSEBNIH OGRANIČENJA U KORIŠTENJU**
-  VI. STUPANJ MCS LJESTVICE INTENZITETA POTRESA



**ARHEO d.o.o.**  
 projektiranje i prostorno planiranje

Županija:	POŽEŠKO - SLAVONSKA	
Grad:	PAKRAC	
Naziv prostornog plana:	URBANISTIČKI PLAN UREĐENJA GOSPODARSKE ZONE PAKRAC 1	
Naziv kartografskog prikaza:	UVJETI KORIŠTENJA, UREĐENJA I ZAŠTITE PROSTORA	
Broj kartografskog prikaza	3.	Mjerilo kartografskog prikaza 1 : 1000
Odluka o izradi plana:	Odluka o donošenju plana	
Službeni glasnik Grada Pakraca 05/19		
Objava javne rasprave:	Javni uvid održan:	
24 sata od 25. rujna 2019.	- do: 07.10.2019. - do: 05.11.2019.	
Pečat tijela odgovornog za provođenje javne rasprave:	Odgovorna osoba za provođenje javne rasprave:	
M.P.	Tomislav Petrač, dipl.iur., pročelnik	
Pravna osoba koja je izradila plan:	ARHEO d.o.o., Zagreb Tomislavova 11	
Pečat pravne osobe koja je izradila plan:	Direktor : Aron Varga, dipl.ing.arh.,ovlašt.arh.	
M.P.		
Stručni tim u izradi plana:	Patrik Filaković, dipl.ing.prometa Mile Naglič, ing. et. Damir Batarilo, dipl.ing.iur. Vera Varga, dipl.biolog. Vanessa Varga, mag.museol.	
Aron Varga, dipl.ing.arh., ovlašt. arh. Mario Prezelj, dipl.ing.arh., ovlašt.arh. urbanist Vedran Vučetić, mag.ing.arch. Antonio Baković, dipl.ing.grad., ovl.grad.		
Odgovorni voditelj izrade plana:	Aron Varga, dipl.ing.arh.,ovlašt.arh.	
Pečat gradskog vijeća:	Predsjednik gradskog vijeća:	
M.P.	Miroslav Ivancić	
Istovjetnost prostornog plana s izvornikom ovjerava:	Pečat nadležnog tijela:	
M.P.	M.P.	